



Администрация Пермского муниципального округа Пермского края
Комитет имущественных отношений

РАСПОРЯЖЕНИЕ

31.10.2023

№ 3349

О внесении изменений в распоряжение комитета имущественных отношений администрации Пермского муниципального округа от 07.08.2023 № 1897 «Об установлении публичного сервитута на часть земельных участков»

В соответствии со ст. 23, гл. V.7 Земельного кодекса Российской Федерации, Федеральным законом от 25.10.2001 № 137-ФЗ «О введении в действие Земельного кодекса Российской Федерации», пп. 3.2.5 п. 3.2 разд. 3 Положения о комитете имущественных отношений администрации Пермского муниципального округа, утвержденного решением Думы Пермского муниципального округа Пермского края от 29.11.2022 № 48, на основании ходатайства публичного акционерного общества «Россети Урал» (ИНН 6671163413, ОГРН 1056604000970) (далее - ПАО «Россети Урал») от 17.10.2023 № 13382:

1. Внести в распоряжение комитета имущественных отношений администрации Пермского муниципального округа от 07.08.2023 № 1897 «Об установлении публичного сервитута на часть земельных участков» (далее – Распоряжение) следующие изменения:

1.1. пункт 1 Распоряжения изложить в следующей редакции:

«1. Установить в интересах ПАО «Россети Урал» публичный сервитут общей площадью 260 кв.м на часть земельного участка:

- с кадастровым номером 59:32:3250001:13163 (260 кв.м.), расположенный по адресу: Пермский край, Пермский район, Култаевское с/п, с. Култаево.

Цель: Подключение (технологическое присоединение) к сетям инженерно-технического обеспечения «Строительство ВЛ 0,4 кВ с установкой ПУ для электроснабжения села Култаево (4500075911)».

Срок: 49 лет».

1.2. приложение № 1 к Распоряжению изложить в новой редакции, согласно приложению 1 к настоящему распоряжению;

1.3. приложение № 2 к Распоряжению изложить в новой редакции, согласно приложению 2 к настоящему распоряжению.

2. Комитету имущественных отношений администрации Пермского муниципального округа в течение 5 рабочих дней со дня подписания настоящего распоряжения:

2.1. Направить настоящее распоряжение в Управление Федеральной службы государственной регистрации, кадастра и картографии по Пермскому краю;

2.2. Направить настоящее распоряжение в ОАО «МРСК Урала», а также сведения о лицах, являющихся правообладателями земельных участков, сведения о лицах, подавших заявления об учете их прав (обременений прав) на земельные участки, способах связи с ними, копии документов, подтверждающих права указанных лиц на земельные участки.

2.3. Разместить настоящее распоряжение на официальном сайте Пермского муниципального округа в информационно-телекоммуникационной сети Интернет.

3. Настоящее распоряжение вступает в силу со дня его подписания.

4. Контроль исполнения распоряжения оставляю за собой

И.о. председателя комитета







М.В. Королева

Приложение № 1
к распоряжению
комитета имущественных
отношений администрации
Пермского муниципального округа
от 31.10.2023 № 3349

Публичный сервитут
"Строительство ВЛ 0,4 кВ с установкой ПУ для электроснабжения села Култаево (4500075911)"
Схема расположения границ публичного сервитута



Условные обозначения:

- | | |
|---|--|
| 45.32.32.9.001 | кластерный номер квартала |
| 13163 | кластерный номер земельного участка, учтенного в ГКН |
|  | граница земельного участка, учтенного в ГКН |
|  | граница публичного сервитута |
|  | граница кластерного квартала |
| • 1 | характерная точка границы |
|  | проектируемая линия ВЛ 0,4 кВ |

Приложение № 2
к распоряжению
комитета имущественных
отношений администрации
Пермского муниципального округа
от 31.10.2023 № 3349

ОПИСАНИЕ МЕСТОПОЛОЖЕНИЯ ГРАНИЦ ПУБЛИЧНОГО СЕРВИТУТА «Строительство ВЛ 0,4 кВ с установкой ПУ для электроснабжения села Култаево (4500075911)» ПЕРМСКИЙ КРАЙ, ПЕРМСКИЙ МУНИЦИПАЛЬНЫЙ ОКРУГ (НАИМЕНОВАНИЕ ОБЪЕКТА)				
Сведения о местоположении границ объекта				
1. Система координат <u>МСК-59, зона 2</u>				
2. Сведения о характеристиках точек границ объекта				
Обозначение характерных точек границ	Координаты, м		Метод определения координат и средняя квадратическая погрешность положения характерной точки (M), м	Описание закрепления точки
	X	Y		
1	2	3	4	5
1	505865.33	2211604.56	Геодетический метод; M=0.1	-
2	505866.03	2211604.01	Геодетический метод; M=0.1	-
3	505891.92	2211583.46	Геодетический метод; M=0.1	-
4	505917.66	2211563.03	Геодетический метод; M=0.1	-
5	505931.79	2211551.81	Геодетический метод; M=0.1	-
6	505945.89	2211540.62	Геодетический метод; M=0.1	-
7	505947.32	2211539.48	Геодетический метод; M=0.1	-
8	505948.92	2211541.51	Геодетический метод; M=0.1	-
9	505918.91	2211565.07	Геодетический метод; M=0.1	-
10	505893.57	2211585.20	Геодетический метод; M=0.1	-
11	505867.09	2211606.73	Геодетический метод; M=0.1	-
1	505865.33	2211604.56	Геодетический метод; M=0.1	-